

sin
uffw

Servizio Ambiente

Da: "amicidibellafarnia1" <amicidibellafarnia1@pec.it>
Data: lunedì 30 settembre 2019 23:52
A: <servizio.ambiente@pec.comune.latina.it>
Allega: All. Relazione Tecnica - Legami di Comunità.pdf; Relazione Tecnica - Legami di Comunità.pdf; Richiesta - Conferenza dei Servizi.pdf
Oggetto: Richiesta Conferenza dei Servizi - Progetto Legami di Comunità

↓
M

COMUNE DI LATINA
Servizio Ambiente
01 OTT 2019
VISTO

COMUNE DI LATINA
Servizio Ambiente
01 OTT 2019
Prot. n° 15204

Al Sindaco di Latina
Al Sindaco di Sabaudia
Al comando Carabinieri
Forestali
Al Presidente dell'Ente
Parco Nazionale del Circeo
Al presidente della Provincia
di Latina

Spett.le Comune di Latina,

Il progetto Legami di Comunità nell'Agro Pontino, finanziato con Determinazione del 30 novembre 2018, n. G15544 pubblicata nel BURL della Regione Lazio n. 98 del 04/12/2018 e realizzato da enti del comune di Latina (OdV A.Ge., Cammino e Diaphorà), Pontinia (APS Percorsi) e Sabaudia (APS Amici di Bella Farnia – Capofila del Progetto), in collaborazione con i Comuni di Latina, Pontinia e Sabaudia, l'Aps Fantasticart, la Proloco di Borgo Grappa, la Cooperativa Il Sentiero e la Caritas Diocesana, ha tra gli obiettivi:

- favorire la conoscenza del territorio per rafforzare i legami, l'identità territoriale ed il senso di appartenenza al fine di collaborare solidalmente alla protezione e salvaguardia dell'ambiente attraverso azioni di valorizzazione del patrimonio naturale;
- rendere gli abitanti consapevoli del valore del patrimonio naturale che li circonda promuovendo l'attivazione degli stessi per avviare delle azioni di promozione e tutela del territorio.

Con la presente Vi Chiediamo

- La convocazione della Conferenza dei Servizi per l'installazione di n. 2 Totem Illustrativi (v. All. Relazione Tecnica e Relazione Tecnica dell'Arch. Luca Falzarano), n. 1 davanti alla chiesa di Bella Farnia e n. 1 davanti alla chiesa di Borgo Grappa. Questo consentirà di mostrare sul territorio, in modo concreto, quelle che sono le caratteristiche dei luoghi (ad oggi non esiste segnaletica indicativa dei luoghi e dei percorsi naturali). Ciascun Totem conterrà le indicazioni di dove ci si trova, la mappa del posto e l'indicazione per accedere alle informazioni sul web (tramite Qrcode da cui sarà possibile scaricare informazioni storiche e naturalistiche).
- il permesso della posa dei cartelli direzionali (n. 13 frecce CAI sostenute da paline, come quelli rappresentati sul sito: <http://lavocedellamontagna.it/wp-content/uploads/2016/09/CAI-3-1.jpg>) riguardanti il territorio di Latina, Sabaudia, parco nazionale del Circeo.

Per il Sentiero "Fossa Augusta" (v. All. Relazione Tecnica pagg. 6 e 7, segnalato in color arancio)- da Borgo Grappa a lago di Caprolace (Fossa Augusta, Fortino Tedesco) le frecce saranno posizionate come segue:

- n. 1 cartello/freccia in via golfo degli aranci (comune di Latina),
- n. 1 cartello/freccia in via mar Egeo (comune di Latina) ,
- n. 1 cartello/freccia lungo la sponda del canale (Provincia di Latina) ,
- n. 1 cartello/freccia sul ponte che immette a via del mare (comune di Sabaudia) ,
- n. 1 cartello/freccia all'altezza della carrareccia strada della lavorazione (comune di Sabaudia) ,
- n. 1 cartello/freccia all'entrata del diversivo Nocchia (comune di Sabaudia) ,
- n. 1 cartello/freccia davanti i resti della Fossa Augusta(comune di Sabaudia) .

Per il **Sentiero " Villa Camenia"** (v. All. Relazione Tecnica pagg. 6 e 7, segnalato in color giallo)- da Borgo Grappa a lago dei Monaci (Torre di Rio Martino , Villa Camenio) le frecce saranno posizionate come segue:

- n. 1 cartello/freccia in via golfo degli aranci (comune di Latina) ,
- n. 1 cartello/freccia in via mar Egeo (comune di Latina) ,
- n. 1 cartello/freccia lungo la sponda del canale (Provincia di Latina),
- n. 1 cartello/freccia sul ponte che immette a via del mare (comune di Sabaudia) ,
- n. 1 cartello/freccia all' altezza dell' entrata pedonale per il lago dei monaci (comune di Sabaudia),
- n. 1 cartello/freccia davanti i resti della torre.

Per il **Sentiero del " Casino Inglese"** (v. All. Relazione Tecnica pagg. 6 e 7, segnalato in color rosso) da Borgo Grappa a Villa Fogliano, le frecce saranno posizionate come segue:

- n. 1 cartello/freccia in via golfo degli aranci (comune di Latina) ,
- n. 1 cartello/freccia in via mar Egeo (comune di Latina) ,
- n. 1 cartello/freccia lungo la sponda del canale (provincia di Latina) ,
- n. 1 cartello/freccia sul ponte che immette a via del Mare sulla pista ciclabile (comune di Latina) ,
- n. 1 cartello/freccia su via del Mare (comune di Latina) per immettersi su strada
Colmata Fossatella ,
- n. 1 cartello/freccia a Villa Fogliano (parco nazionale) per indicare il casino inglese

In considerazione del fatto che si dovrà procedere alla produzione dell'intera rendicontazione di progetto alla Regione Lazio entro il 20 ottobre 2019, confidiamo nella Vostra preziosa collaborazione.

In attesa di un Vostro riscontro, Vi inviamo distinti saluti.

Sabaudia, 30/09/2019

Il Presidente dell'APS Amici di Bella Farnia

RINO GARLANT



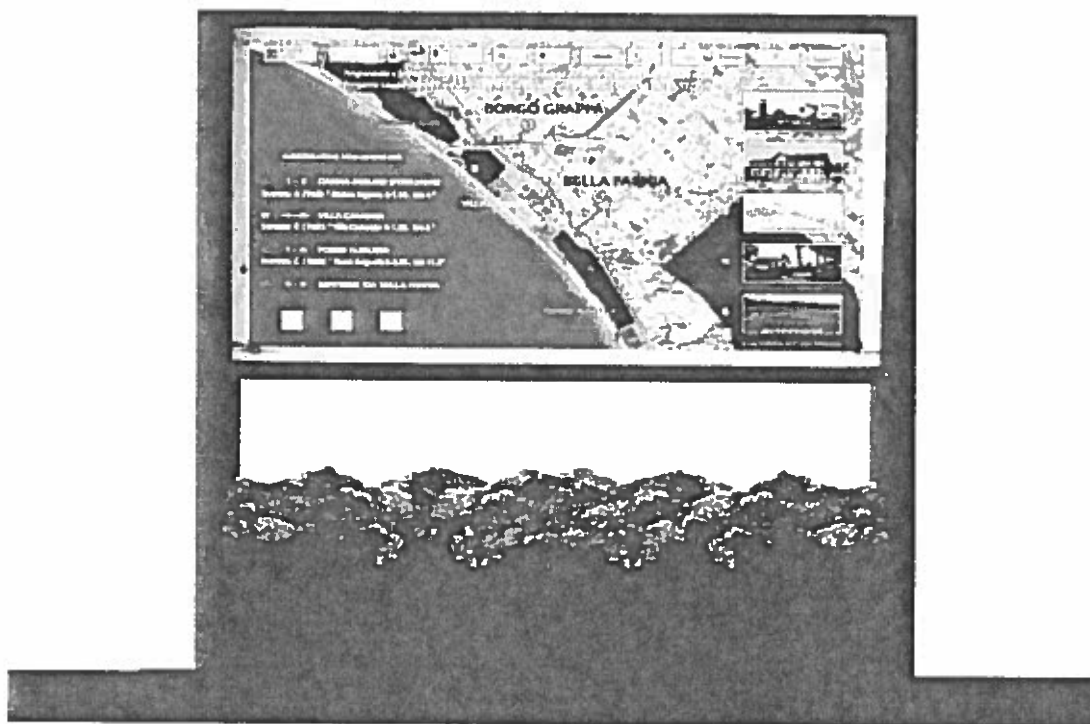


Arch. Luca Falzarano N°808
Via dei Mille 10 Sabaudia (04016) LT - Piazza B. Buoizzi 9, sc.E, int. 1 (04100) Latina
E-mail : luca.falzarano@libero.it Fax: 0773 517850 Num. Cell. 333/2265598

COMUNE DI LATINA

Programmato e finanziato dalla regione Lazio con risorse statali del ministero del lavoro e delle politiche sociali Progetto Legami di comunità nell' agro Pontino, comunità solidali DDN1554 del 30/11/2018

PROGETTO PER LA REALIZZAZIONE DI TOTEM ILLUSTRATIVO (RELAZIONE TECNICA)



Esemplificazione del Totem Illustrativo con fioriera

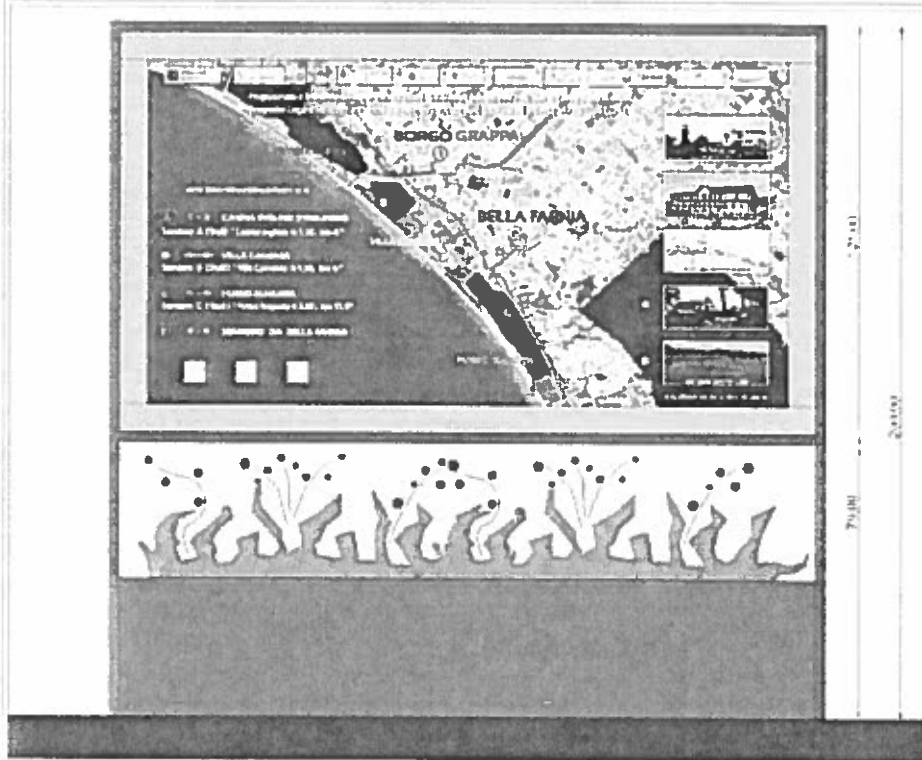
PROGETTISTA PER OPERE ARCHITETTONICHE

- Nome : Luca
- Cognome : Falzarano
- Data di nascita : 02/01/1970
- Luogo di nascita : Latina
- Residenza : Via dei Mille 10 - Sabaudia (04016) Latina
- Studio professionale : Piazza B. Buoizzi 9, sc. E, int. 3 (04100) Latina
- Num. Cell. 333/2265598 fax. 0773 517850
- E-mail : luca.falzarano@libero.it
- C.F. FLZ LCU 70A02 E472B - P.I. 02159850599
- N°808 (Iscrizione Albo Architetti e Paesaggisti della Provincia di Latina)

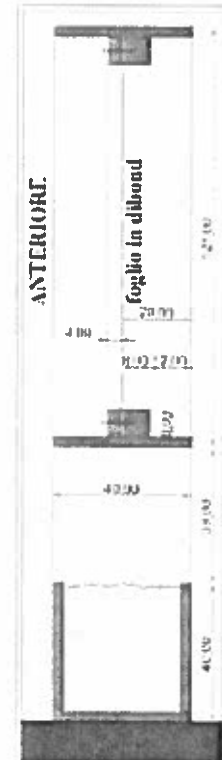


Arch. Luca Falzarano N°808
Via dei Mille 10 Sabaudia (04016) LT - Piazza B. Buozzi 9, sc.E, int. 1 (04100) Latina
E-mail : luca.falzarano@libero.it Fax: 0773 517850 Num. Cell. 333/2265598

PROSPETTO GRAFICO



SEZIONE



TOTEM ILLUSTRATIVO

Il totem illustrativo di cui alla presente relazione, è realizzato interamente in legno ad eccezione del pannello grafico che è realizzato in d-bond. La progettazione dell'oggetto, mira ad un rispetto delle forme razionaliste nel cui contesto si inseriscono gli elementi: tale rispetto e relazione, si evidenzia nella "semplicità formale" dell'opera che riquadra il pannello espositivo. Le forme ed il materiale, eventualmente verniciato con tinte naturali ed in scale di verdi, poi, sono in relazione con il paesaggio anche di tipo naturale: la sintesi di questi elementi (forme, materiali, colori) predispone l'oggetto, peraltro amovibile, ad essere inserito in qualsiasi tipo di contesto insediativo o naturalistico. Il totem illustrativo, nella sua parte inferiore, è predisposto di fioriera: la stessa, oltre ad essere elemento di abbellimento e mitigazione di eventuali impatti, è stata opportunamente realizzata per dotare il totem di un peso atto a contrastare effetti eventuali di spostamento e/o ribaltamento, dovuti ad esempio all'azione del vento. Gli elementi verticali di struttura, delle dimensioni di 40 x 3 cm per l'altezza e quelli orizzontali di ugual misura, sono stati progettati per soddisfare e all'inquadratura del pannello espositivo, a modo di schermo visivo, ed anche per rispondere alle forze di spinta attiva del vento o simili: la sezione rispondente garantisce una grande inerzia del profilo.



Arch. Luca Falzarano N°808
Via dei Mille 10 Sabaudia (04016) LT - Piazza B. Buoizzi 9, sc.E, int. 1 (04100) Latina
E-mail : luca.falzarano@libero.it Fax: 0773 517850 Num. Cell. 333/2265598

Per quanto riguarda l'aggancio del pannello grafico alla struttura, questo è garantito da una seconda orditura reggente e realizzata tramite tasselli delle dimensioni di 8 x 8 cm: una orditura ulteriore, delle dimensioni di 8 x 4 cm, è stata predisposta per risultare quale "cornice visiva". Si rappresenta che l'intero totem illustrativo è predisposto ad essere realizzato per una visione mono facciale od anche bifacciale. Gli elementi di assemblaggio, già ampiamente sperimentati, garantiscono una particolare facilità e velocità esecutiva: si consiglia di trasportare in loco l'oggetto già assemblato e di posizionarlo mediante l'uso di carrello-grù.

Si vedano gli allegati:

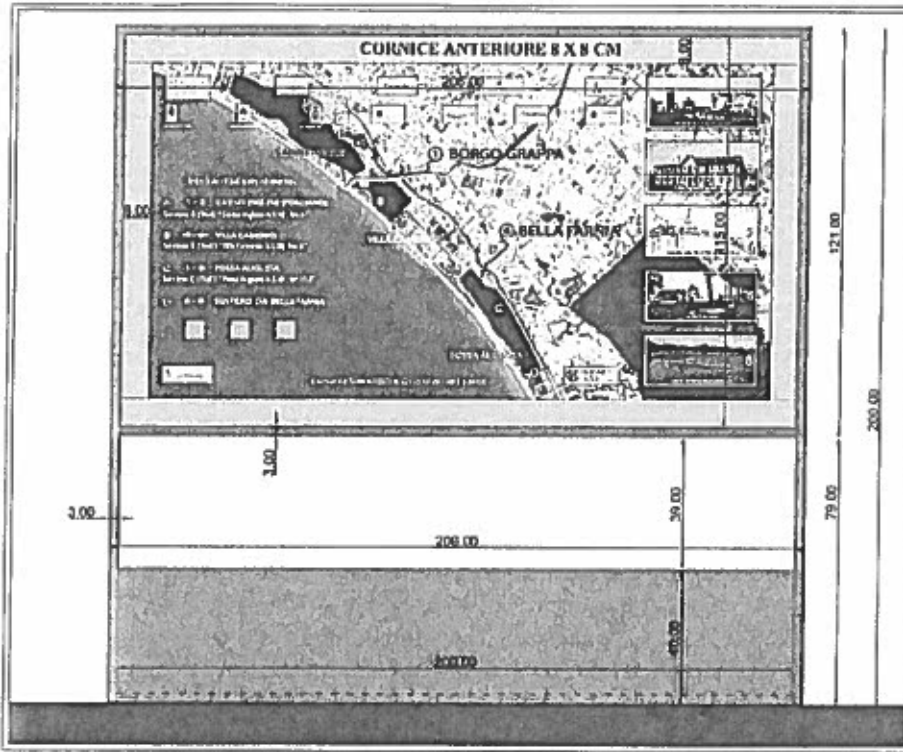
- **ALL.1 MISURE OPERA**
- **ALL.2 PARTICOLARI COSTRUTTIVI**
- **ALL.3 DIMENSIONI ED ELEMENTI**
- **ALL.4 SCHEMI STATICI**

LATINA 20.09.2019

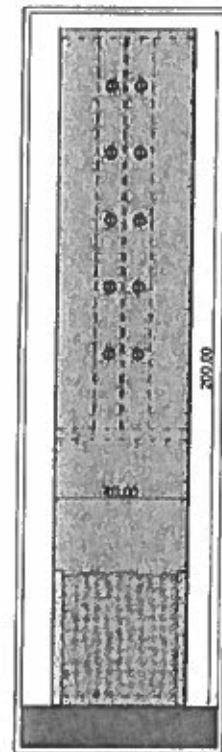
Arch. Luca Falzarano (PROGETTISTA)

ALLEGATO I MISURE OPERA

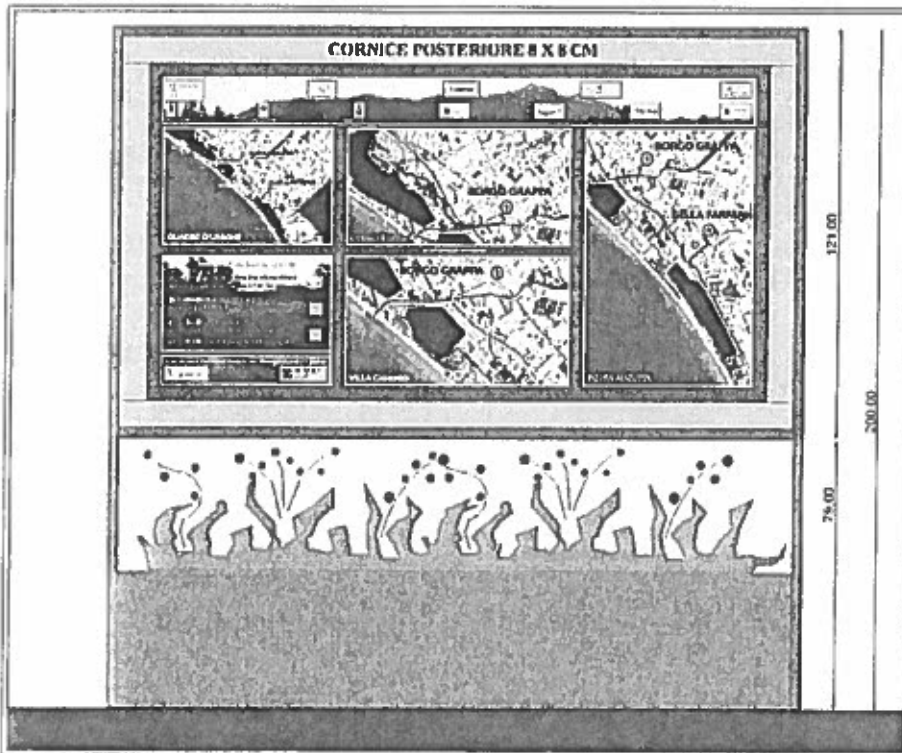
PROSPETTO



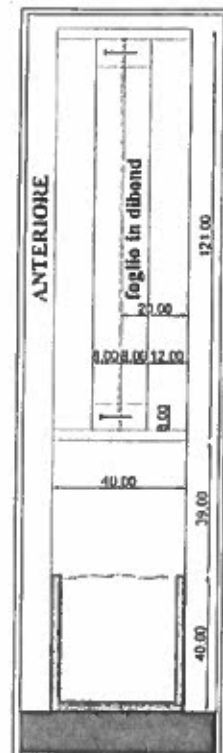
PROSPETTO



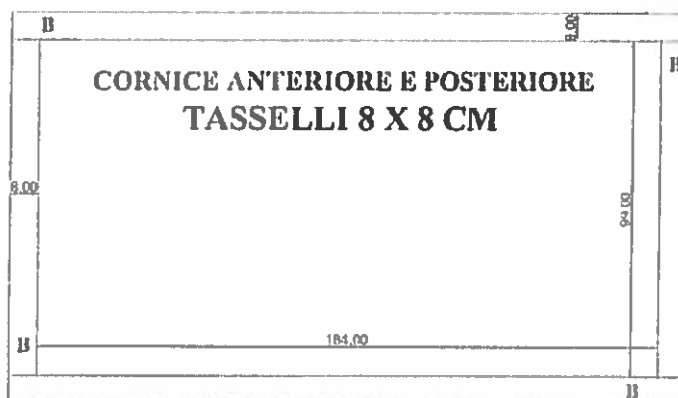
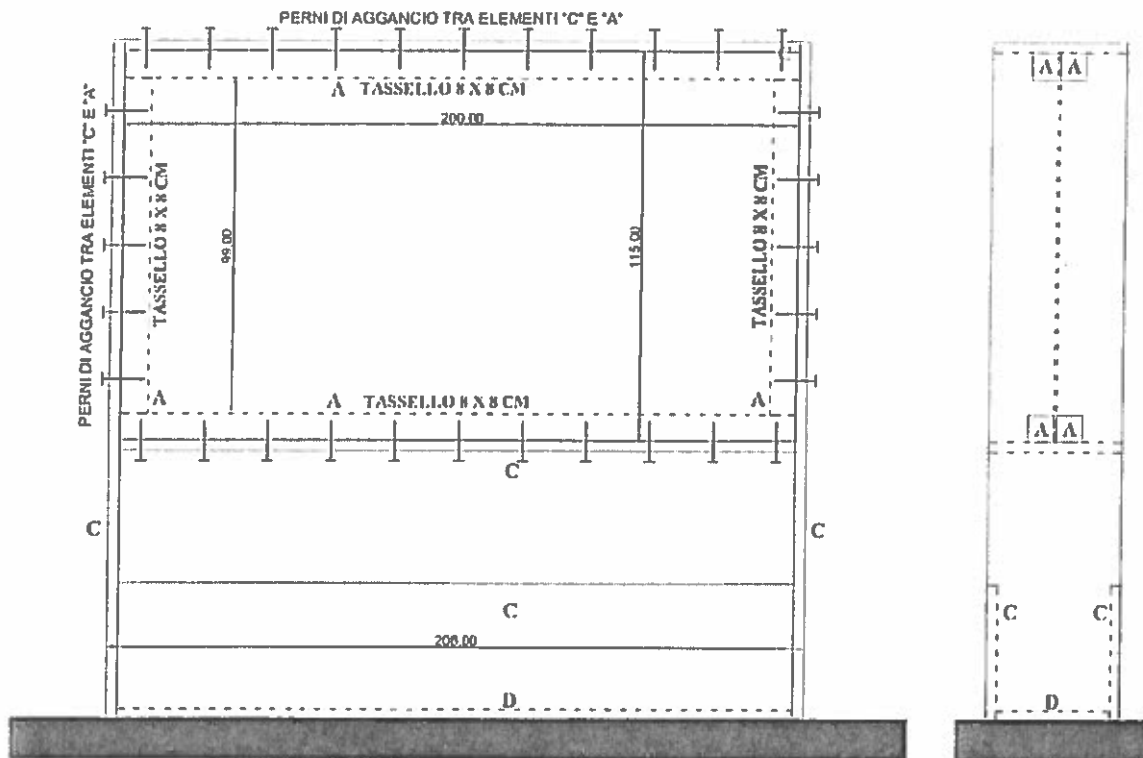
PROSPETTO GRAFICO



SEZIONE



ALLEGATO 3 DIMENSIONI ED ELEMENTI



ELEMENTI DEL TOTEM GRAFICO


PER D BOND

	CM	PEZZI	
A TASSELLI 8 X 8 CM SU CUI RIVETTARE IL D BOND	99	4	VERTICALI
	200	4	ORIZZONTALI


STRUTTURALI

C TAVOLATO 40 X 3 CM STRUTTURA PORTANTE	200	2	MONTANTI LATERALI
	200	2	TAVOLATO SOPRA E MEDIANO
	200	2	LATERALI FIORIERA
D TAVOLATO 34 X 3 CM	200	1	PLANCIA INFERIORE FIORIERA CON FORI

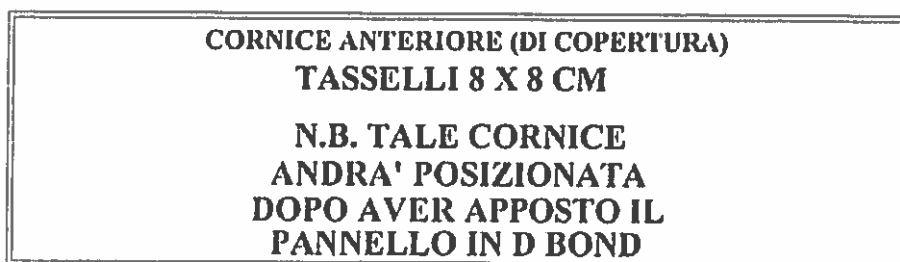
**ALLEGATO 5
FASI DI MONTAGGIO**



FASE 1



FASE 2



FASE 3

QUADRO D'UNIONE

CASINO INGLESE

VILLA CAMENIO

BORGIO GRAPPA

BELLA FARNIA

FOSSA AUGUSTA

LEGENDA

- C 1-8 FOSSA AUGUSTA
- S 1-2 CASINO INGLESE (FOGLIANO)
- S 3-4 CASINO INGLESE (FOGLIANO)
- S 5-6 CASINO INGLESE (FOGLIANO)
- S 7-8 SUSTIERO DA BELLA FARNIA

Comunità Santhi f. a. n. c. s. r. l.

100 metri

ACE

Camalio

Sestiere

Carrozzi